

GISシステム運用イメージ(ゴルファー)



安全
満足度向上!

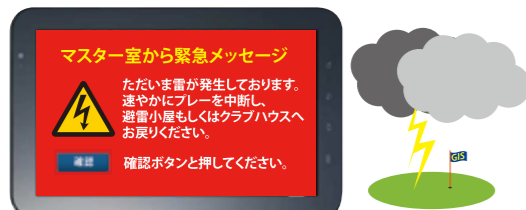
■ 操るときはスマホ感覚で簡単操作!

オリジナルのコースマップを作成。コース戦略の配信・残距離表示機能を通じ、的確なクラブ選択を促し、プレイ満足度を向上させ、スムーズなプレイ進行を支援します。



■ 雷発生時などの緊急連絡で安全確保!

雷発生時等の緊急連絡を画面表示と音声ガイドでゴルファーに伝えることでより安全な避難を促します。



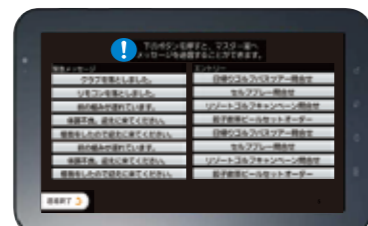
<音声ガイドも変更可能です。>

■ ゴルフ場からのお知らせも配信OK!

プレイヤーにGIS機能を通じて告知し、さらに「問い合わせ」ボタン機能にてオーダーを受けたり、問い合わせ対応したりでき、チャンスを逃しません。

■ お客様からの連絡は、ワンクリック!

クラブと落とした、体調不良など、お客様からの連絡は、ワンクリックでOK! 連絡を受けたマスター室が素早く対応できます。



<メッセージは双方向でいつでも変更可能です>

■ らくらくスコア入力・集計機能 (オプション)

気の合う仲間とのゴルフや、コンペで大好評!!



画面の数字をタッチするだけで、簡単にスコアが入力できます。また、リーディングボード機能で、リアルタイムの順位も表示。ゴルフプレーを盛り上げます! もちろん、コンペ集計も自動で計算しますので、マスター室もらくらくです。

GISシステム運用イメージ(マスター室&マーシャル)



■ リアルタイムな進行状況を把握し、マーシャルに的確に指示できます。

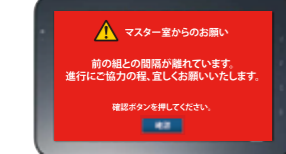
- GPS+タブレット端末をゴルフカートに設置カートがどこにいるか1~5分おきに把握。
- マスター室にて、全組の進捗状況を把握。的確にマーシャル行動を指示し、ゴルファーに定型メッセージ&オリジナルメッセージを送信。

マスター室

マスター室からの確かな渋滞解消やクラブ回収などを指示し、スムーズな進行を促します。

マーシャル

リアルタイムな進行状況を把握し、ゲーム進行促進のお願いやクラブ忘れの進捗報告など、さまざまな情報をプレイヤーに伝えることができます。



■ 自動で各組の前と後の進捗状況を表示。前後の組の進捗状況を通じ、ゴルファーのストレス緩和と適切なプレイスピードを促進。

■ ゴルフチェーン本部にて各コースの対応状況、生産性をモニタリング可能。

■ ゴルファーからマスター室へ定型メッセージ送信、さらに携帯電話にて音声通話可能。

■ クラブハウスの各セクションでも進行状況を確認。スムーズな顧客対応が可能!

GIS 導入実績

■ アンドロイドタブレット端末ベースのカーナビでは、日本で唯一の複数ゴルフ場での安定稼働を実現!

(2012年11月時点:当社調べ)

東条の森カントリークラブ(兵庫県) 日本プロゴルフシニア選手権大会で採用されました!

第51回日本プロゴルフシニア選手権大会に、弊社GISシステムのカーナビの位置情報を表示するコースモニターを設置。ギャラリーの皆様プレイヤーのプレイ場所をリアルタイムにご案内し、お客様への情報サービスおよびスムーズな大会運営のお役に立てました。



GIS 雑誌等掲載実績

■ ゴルフダイジェストに掲載!

月刊ゴルフダイジェスト 2011年9月号 96ページで紹介されました。「あさひヶ丘カントリークラブ様」、「GALAXYがカミナリ情報を教えてくれる」の事例です。



■ 導入メリット

- ゴルファーのプレイ満足度向上
 - ✓ 適時的確な情報表示
 - ✓ スムーズなプレイ進行を確保する情報提供とメッセージ送信
 - ✓ 戦略性・ゲーム性のある付加価値コンテンツの提供
 - ・バーチャルコンペ機能等 (Option)
- ゴルファーの安全性・安心感向上
 - ✓ 音声とメッセージでの的確なアナウンス
 - ✓ 通話&メッセージ機能での即時確実な連絡対応
 - ✓ 前方カートの位置把握 (Option)
 - ✓ デザインによるWiFi環境の提供 (Option)
- 繁忙期に、より多くのプレイヤーを獲得し利益向上
 - ✓ 渋滞箇所の把握とメッセージ送信またはマーシャルの適時的確な運用
 - ✓ ゴルファー別のプレイスムーズ度評価と対応 (Option)
- より多くのサービスや物品の販売に寄与
 - ✓ ゴルファーニーズに合致したタイムリーなサービス・飲食・物品の販促のお知らせ、問い合わせ対応
- クラブハウスでのスムーズな顧客対応に寄与
 - ✓ レストラン・フロント・マスター室の各所でプレイ進行状況を確認しながらスムーズな準備・顧客対応が可能に
- 現場の実態把握を通じた、チェーンオペレーション本部としてのサービス差別化の実施
 - ✓ ゴルフ場毎のプレイ状況のモニタリング
 - ✓ ゴルフ場毎の生産性モニタリング・ベンチマークと生産性向上対応 (Option)
 - ✓ 広告媒体として活用することにより、さらなる広告収入の確保に (Option)
 - ✓ ポイントカードの仕組み等と連動させることにより、プレイ履歴の保存や、プレイシミュレーション、バーチャルコンペ等のチェーン独自サービスの提供。 (Option)

機能概要

- ・マスター室でゴルフカートの位置をGISで把握して、スムーズな進行管理に活用
- ・雷の際など、マスター室からの緊急連絡機能(音声案内付き)
- ・緊急連絡、音声案内は自由に変更可能です。
- ・マスター室からの各種定型文連絡機能(進行促進のお願いなど)
- 【各種定型文は自由に変更可能です。】
- ・ゴルフカートからの各種定型文(クラブ忘れ、土産の予約など)
- 【各種定型文は自由に変更可能です。】
- ・ゴルフカート、マスター室双方からの電話連絡機能
- ・各種お知らせ(情報表示)機能
- ・コース攻略ガイド機能
- ・グリーンまでの距離表示機能
- ・ハザードまでの距離表示機能 (Option)
- ・スコア登録計算機能 (Option)
- ・前車カート距離表示 (Option)
- ・コンペ支援機能 (Option)
- ・その他コンテンツ表示(渋滞情報・お天気情報など)
- ・他カスタマイズ、機能追加は安価かつ容易です。お気軽にご相談ください。

導入スピード

・ご発注後約2~3ヶ月で導入

シンクログローバルから提供するサービス

- ・端末ソフトウェア
- ・マスター室ソフトウェア
- ・ゴルフコース地図
- ・導入支援とWiFiセットアップ(通信キャリアと従量課金契約した場合WiFi設備の設置をお奨めしています)
- ・サーバーレンタル(クラウド)
- ・コールセンター問い合わせ窓口
- ・端末状態監視サービス(バッテリー、GPS、通信状況等の端末監視と不具合未然防止)
- ・カート設置器具と設置サービス (Option)
- ・端末、通信キャリアは各ゴルフ場のニーズと電波状況を勘案し、最適・ローコストのものを提案いたします。

システム概要

- ・通信キャリアが提供するアンドロイド端末(例: GALAXY Tab等)を各カートに設置。
- ・マスター室側のソフトウェアはクラウド上に装備、インターネットブラウザを通じアクセス。(※インターネット接続できるPCをご準備願います)

販売代理店



シンクログローバル株式会社 Synchroglobal Corporation

http://www.syncgl.com/

〒163-1030 東京都新宿区西新宿3-7-1 新宿パークタワーN30階

tel.050-5539-7005 (代表) fax.050-3737-2100

E-mail: info@syncgl.com

GIS

Golf Information System >>>>

ゴルフカーナビゲーションシステムでゴルフをもっと楽しく!!

GISで円滑なプレイ進行をサポートします!

GPS機能でカート位置把握

大型画面で操作ラクラク

導入簡単!初期費用が安い!
インターネット環境だけでOK!

携帯電話機能で通話可能

端末の選択肢が豊富!

ゴルフ場単位に機能をカスタマイズ
オリジナル機能追加が容易!

コースナビはもちろん、ゲーム感覚でコンペを楽しめるスコア集計機能など、集客に効果的なゴルフ支援システムを充実させました!



最新GPS+タブレット端末を使用したゴルフ場運用最適化システムのご提案

